

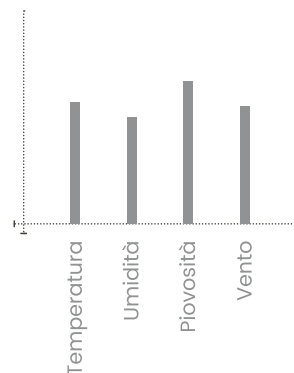
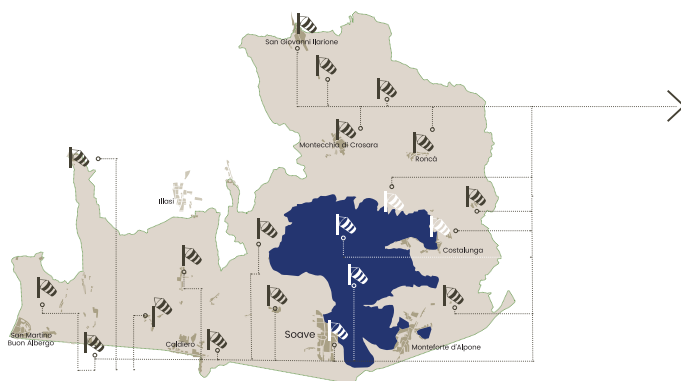
## MODELLO DI GESTIONE AVANZATA DEL VIGNETO SOAVE

### 01 CONOSCENZA

7000 ettari

Rete centraline meteorologiche

SOAVE



### 02 COMPETENZA

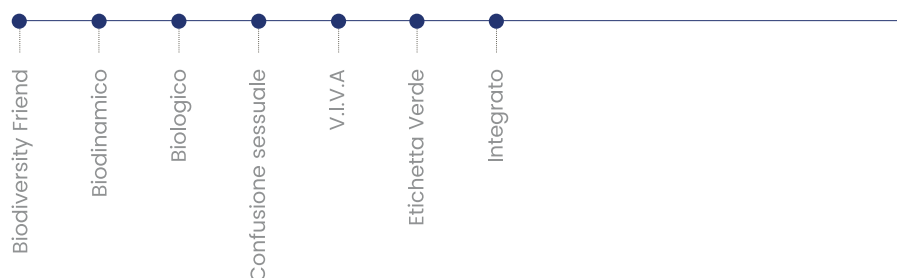
Il gruppo tecnico

operativo in filiera analizza i dati e stila le linee guida per gli interventi in vigna.



### 03 CONDIVISIONE

Note agronomiche e fitosanitarie condivise con tutte le 3000 aziende del territorio che operano secondo diversi percorsi di gestione sostenibile per tutta la stagione vegetativa.



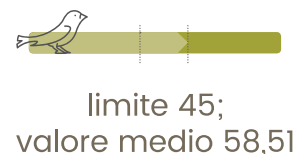
### 04 MISURAZIONE

Misurazione dei risultati a fine campagna attraverso gli indici di biodiversità su tutto il territorio.



### 05 VALIDAZIONE

Misurazione dei risultati a fine campagna attraverso gli indici di biodiversità su tutto il territorio.



La qualità ambientale, valutata attraverso il calcolo degli indici di biodiversità suolo, acqua e aria risulta positiva.

**70% positivo**

parametri minimi richiesti: 60%