



FEASR



REGIONE DEL VENETO



Fondo europeo agricolo per lo sviluppo rurale: l'Europa investe nelle zone rurali



# SOAVE

CONSORZIO TUTELA

[ilsoave.com](http://ilsoave.com)

---

IL SOAVE

**IL NUOVO SISTEMA DELLE UNITA'  
GEOGRAFICHE AGGIUNTIVE**

---

2021



# COS'È UNA UNITÀ GEOGRAFICA AGGIUNTIVA

Unità Geografica Aggiuntiva (U.G.A.) è un termine della legislazione italiana che indica una determinata area all'interno di una denominazione a cui vengono applicate delle regole più rigide in termini di vinificazione. L'Unità Geografica può apparire in etichetta solo se è assicurata da parte del produttore la tracciabilità delle uve e la vinificazione separata delle stesse, rispetto al restante della produzione.

Il Soave, dopo vent'anni di studi su suolo, condizioni climatiche e sistemi di allevamento ha raggiunto nel 2019 il riconoscimento ufficiale nel disciplinare di produzione di 33 Unità Geografiche Aggiuntive, iniziando un nuovo capitolo nella storia moderna del Soave.

Queste 33 Unità Geografiche Aggiuntive enfatizzano le diverse espressioni dei vini del Soave, che sono il risultato della combinazione tra suolo, altitudini, influenza del clima e sono esaltate dalla tecnica e dallo stile di ogni cantina.

Sono zone vocate, dove i vini che ne risultano possono evolversi nel tempo, diventando versatili e sorprendenti

---

IL SOAVE

**IL NUOVO SISTEMA DELLE UNITA' GEOGRAFICHE  
AGGIUNTIVE**

---

Le 33 Unità Geografiche Aggiuntive racchiudono i 4 suoli dell'are del Soave, dai calcarei fondali oceanici di Mezzane, Val d'Illassi e Soave, ai suoli vulcanici della val D'Alpone rappresentando solo il 38% della superficie vitata del Soave e, and solo nella zona collinare.

28 di esse sono nella zona classica, 3 sono nella parte a ovest della denominazione e 2 sono a est.

I loro nomi sono: Castelcerino, Colombara, Frosca, Fittà, Foscarino, Volpare, Tremenalto, Carbonare, Tenda, Corte Durlo, Rugate, Croce, Costalunga, Coste, Zoppega, Menini, Monte Grande, Ca' del Vento, Castellaro, Pressoni, Broia, Brognoligo, Costalta, Paradiso, Costeggiola, Casarsa, Monte di Colognola, Campagnola, Pigno, Duello, Sengialta, Ponsarà, Roncà-Monte Calvarina.

**Nella vendemmia 2020, ne sono state rivendicate 28, coprendo una superficie di 361 ettari, che corrisponde a un potenziale di 5 milioni di bottiglie,**

33  
U.G.A.

---

IL SOAVE  
**IL NUOVO SISTEMA DELLE UNITA' GEOGRAFICHE  
AGGIUNTIVE**

---



# SOAVE ESSENTIAL DATI 2020

---

SOAVE: 47 MILIONI DI BOTTIGLIE

DELLE QUALI



DA UNITA' GEOGRAFICA  
(POTENZIALE) 3.000.000



SOAVE CLASSICO: 12 MLN



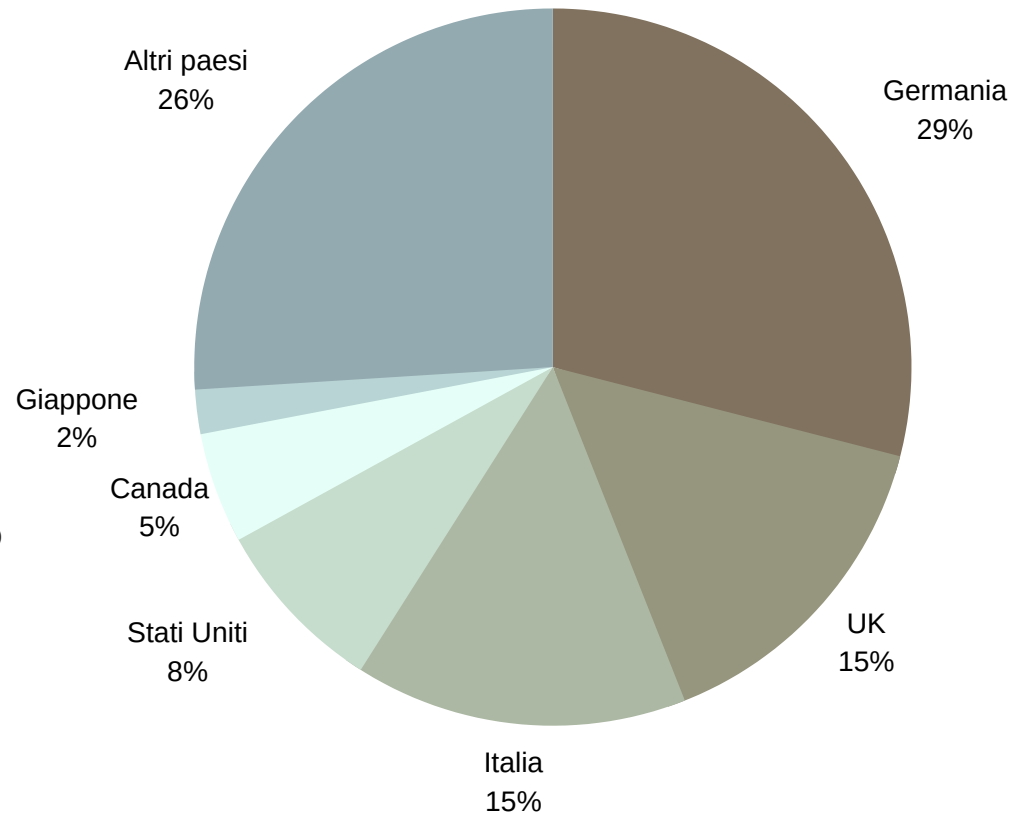
SOAVE COLLI SCALIGERI : 100.000



SOAVE SUPERIORE : 350.000



RECIOTO DI SOAVE : 100.000



---

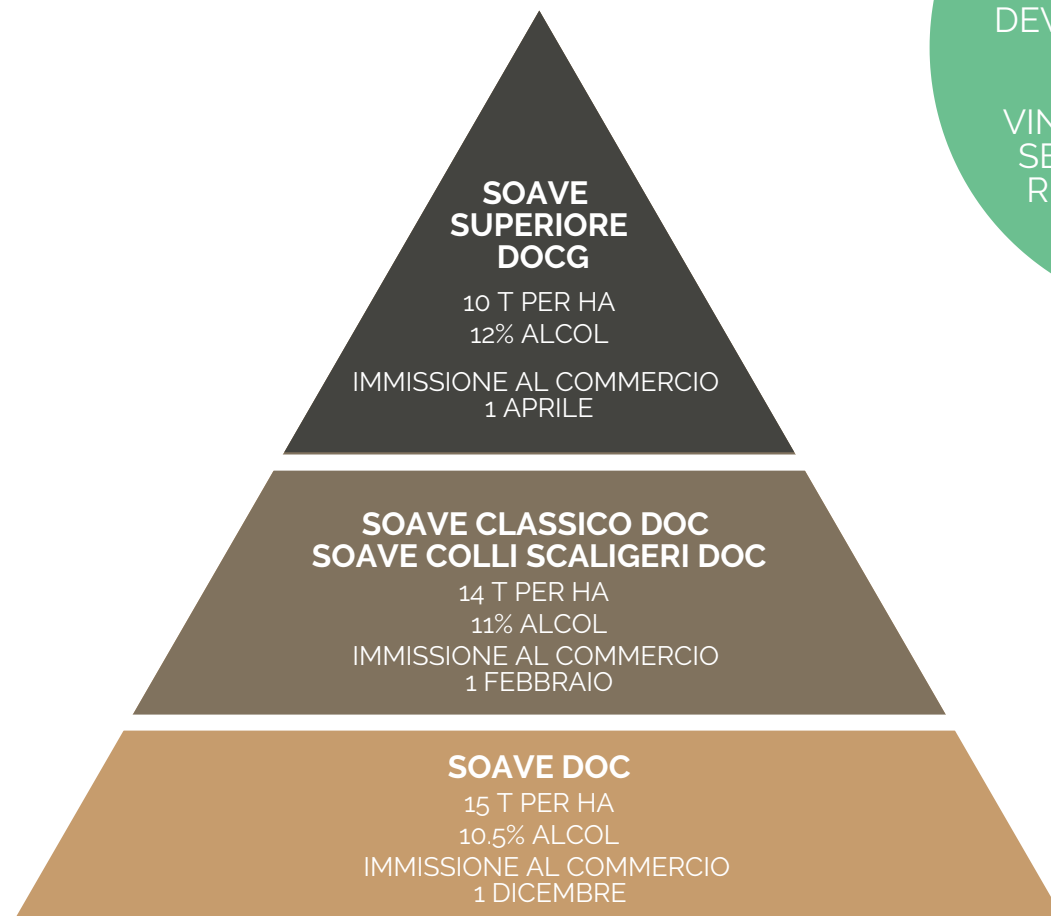
IL SOAVE

**IL NUOVO SISTEMA DELLE UNITA' GEOGRAFICHE  
AGGIUNTIVE**

---


# LE REGOLE

---



## SOAVE U.G.A.

LE UVE VENGONO COLTIVATE SOLO NEI VERSANTI COLLINARI, DEVONO VENIRE DA UNA SINGOLA U.G.A. E DEVONO ESSERE VINIFICATE E STOCCATE SEPARATAMENTE DAL RESTO DELLA MASSA



---


IL SOAVE

**IL NUOVO SISTEMA DELLE UNITA' GEOGRAFICHE AGGIUNTIVE**

---

## LE PERSONE

---



2630 VITICOLTORI



160 PRODUTTORI DI VINO



50 AZIENDE DI  
IMBOTTIGLIAMENTO

## LE UVE

---

5970 HA GARGANEGA

109 HA TREBBIANO DI SOAVE

216 HA CHARDONNAY

354 HA ALTRE VARIETÀ CONSENTITE

84% PERGOLA / PERGOLETTA

16% GUYOT

---

IL SOAVE

**IL NUOVO SISTEMA DELLE UNITA' GEOGRAFICHE  
AGGIUNTIVE**

---

# SOAVE

## A GLOBALLY IMPORTANT AGRICULTURAL HERITAGE SYSTEM

Il Soave nel Novembre 2018 è stato riconosciuto come sito GIAHS dalla FAO. I siti GIAHS sono paesaggi di grande bellezza che combinano biodiversità agricola, ecosistemi resilienti e un patrimonio culturale di pregio.

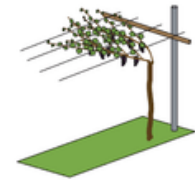
Localizzati in siti specifici in tutto il mondo, assicurano la sostenibilità economica, sociale e ambientale a milioni di piccoli agricoltori

Le caratteristiche principali dell'area del Soave sono:



THE CO-OPERATIVES, THAT ENSURE INCOME FOR 2500 FAMILIES

THE PERGOLA VERONESE



THE DRY STONE WALLS

THE RECIOTO DI SOAVE



PER PIÙ INFORMAZIONI [HTTPS://BIT.LY/2KXNKJS](https://bit.ly/2KXNKJS)



Food and Agriculture  
Organization of the  
United Nations



**SOAVE**  
TRADITIONAL  
VINEYARDS

Soave Traditional Vineyards  
Officially recognized by FAO as  
a Globally Important Agricultural  
Heritage Site

IL SOAVE

IL NUOVO SISTEMA DELLE UNITA' GEOGRAFICHE  
AGGIUNTIVE

# RICERCA E SVILUPPO

Soave da più di 20 anni è considerata una denominazione all'avanguardia su progetti di ricerca e sviluppo che coprono aspetti sia di viticoltura che di enologia. In questo momento abbiamo diversi progetti aperti sull'erosione del suolo, nuovi macchinari, la shelf life delle bottiglie, l'analisi metabolomica...

## VITICOLTURA

ITACA - un impianto fisso di trattamento per vigne poste su pendenze e riduzione dei prodotti chimici

SOILUTION SYSTEM - Controllo dell'erosione del suolo e riduzione dell'impatto della meccanizzazione nella vigna

RISORSA - Un più intelligente utilizzo della risorsa acqua in vigna

## ENOLOGIA

SYMPOSIO - lo studio sulla longevità dei vini bianchi e la loro shelf life

METABOLOMIC ANALYSIS - lo studio dei composti fenolici nei vini a base garganega

---

IL SOAVE

**IL NUOVO SISTEMA DELLE UNITA' GEOGRAFICHE  
AGGIUNTIVE**

---



Iniziativa finanziata dal Programma di Sviluppo  
Rurale per il Veneto 2014 – 2020  
Organismo responsabile dell'informazione: Consorzio Tutela Vini DOC Soave  
Autorità di gestione: Regione del Veneto – Direzione Adg FEASR Parchi e Foreste

---

THANK  
**YOU!**

---

2021

for more information  
[press@ilsoave.com](mailto:press@ilsoave.com)  
+39 340 6087828